


# TESIS ANÁLISIS GEOTÉCNICO DE INESTABILIDAD DE TALUDES ENTRE EL Km.1212+600 Y Km.1223+400 DE LA CARR...

 My Files My Files Universidad Nacional de Cajamarca

## Detalles del documento

Identificador de la entrega

trn:oid:::3117:510631500

Fecha de entrega

9 oct 2025, 4:57 p.m. GMT-5

Fecha de descarga

9 oct 2025, 7:29 p.m. GMT-5

Nombre del archivo

TESIS ANÁLISIS GEOTÉCNICO DE INESTABILIDAD DE TALUDES ENTRE EL Km.1212+600 Y Km.1223+....pdf

Tamaño del archivo

5.2 MB

130 páginas

21.427 palabras

124.560 caracteres

# 9% Similitud general

El total combinado de todas las coincidencias, incluidas las fuentes superpuestas, para ca...




## Filtrado desde el informe

- Coincidencias menores (menos de 12 palabras)

## Exclusiones



- N.º de coincidencias excluidas

## Fuentes principales

- 8%  Fuentes de Internet
- 2%  Publicaciones
- 6%  Trabajos entregados (trabajos del estudiante)

## Marcas de integridad

### N.º de alertas de integridad para revisión

-  **Caracteres reemplazados**  
32 caracteres sospechosos en N.º de páginas  
Las letras son intercambiadas por caracteres similares de otro alfabeto.
-  **Texto oculto**  
6 caracteres sospechosos en N.º de páginas  
El texto es alterado para mezclarse con el fondo blanco del documento.

Los algoritmos de nuestro sistema analizan un documento en profundidad para buscar inconsistencias que permitirían distinguirlo de una entrega normal. Si advertimos algo extraño, lo marcamos como una alerta para que pueda revisarlo.

Una marca de alerta no es necesariamente un indicador de problemas. Sin embargo, recomendamos que preste atención y la revise.